

Ski-Club Fahrenbach e.V.

Wochenend-Mountainbike-Tour

Fr 24.09.2021, Nachmittag – So 26.09.2021, Nachmittag

Gesamtdistanz: 109,1 km

Fahrdauer: 9 Std. 50 min.

Höhenmeter: 2330 m

geplant mit komoot

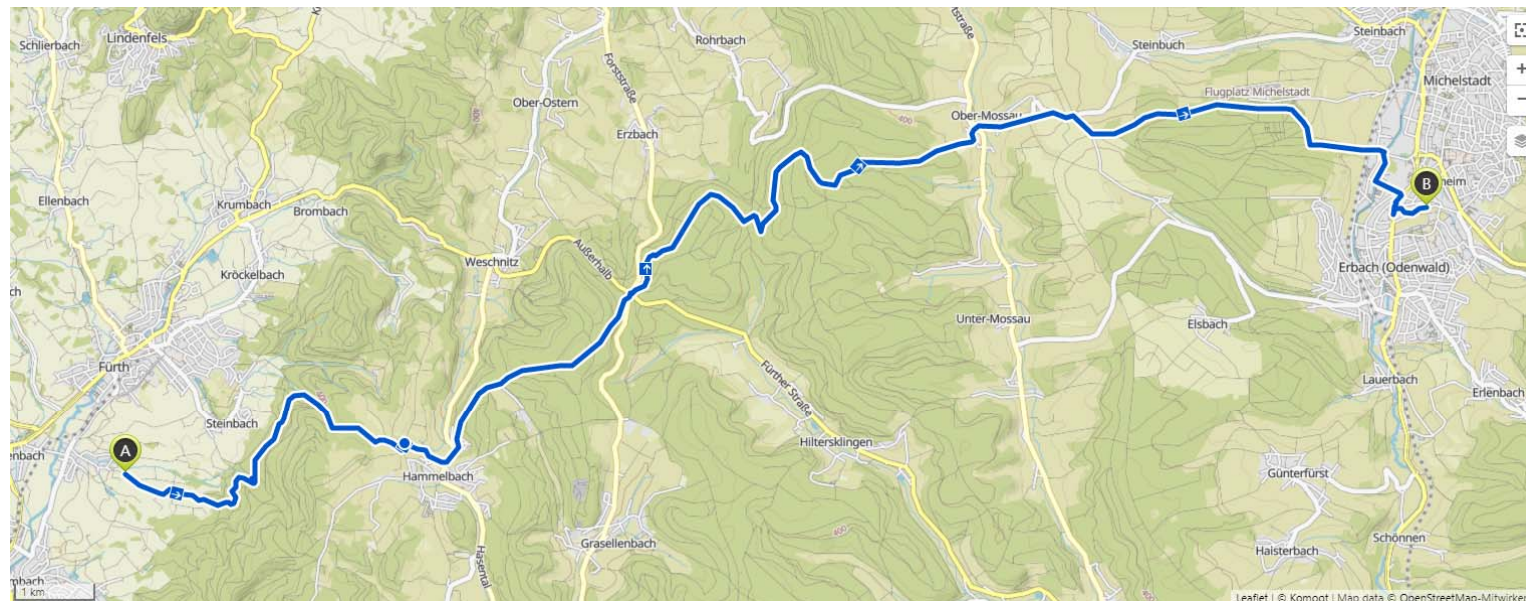
UNRESTRICTED

Tag 1, Freitag

geplante Abfahrt in Fahrenbach ca. 15:30 Uhr

Mittelschwer ⌚ 02:14 ↔ 23,0 km ⌀ 10,3 km/h ↗ 560 m ↘ 550 m

Mittelschwere Mountainbike-Tour. Gute Grundkondition erforderlich. Fortgeschrittene Fahrtechnik nötig.




Start:
Fahrenbach
über Fürth, Hammelbach,
über den Kahlberg zur
Wegscheide,
am Lärmfeuer vorbei nach
Ober-Mossau, am Flugplatz
Michelstadt vorbei nach
Erbach

Übernachtung:
Jugendherberge

WEGTYPEN

- Singletrail: 1,60 km
- Weg: 17,2 km
- Nebenstraße: 2,40 km
- Straße: 1,55 km
- Bundesstraße: 179 m



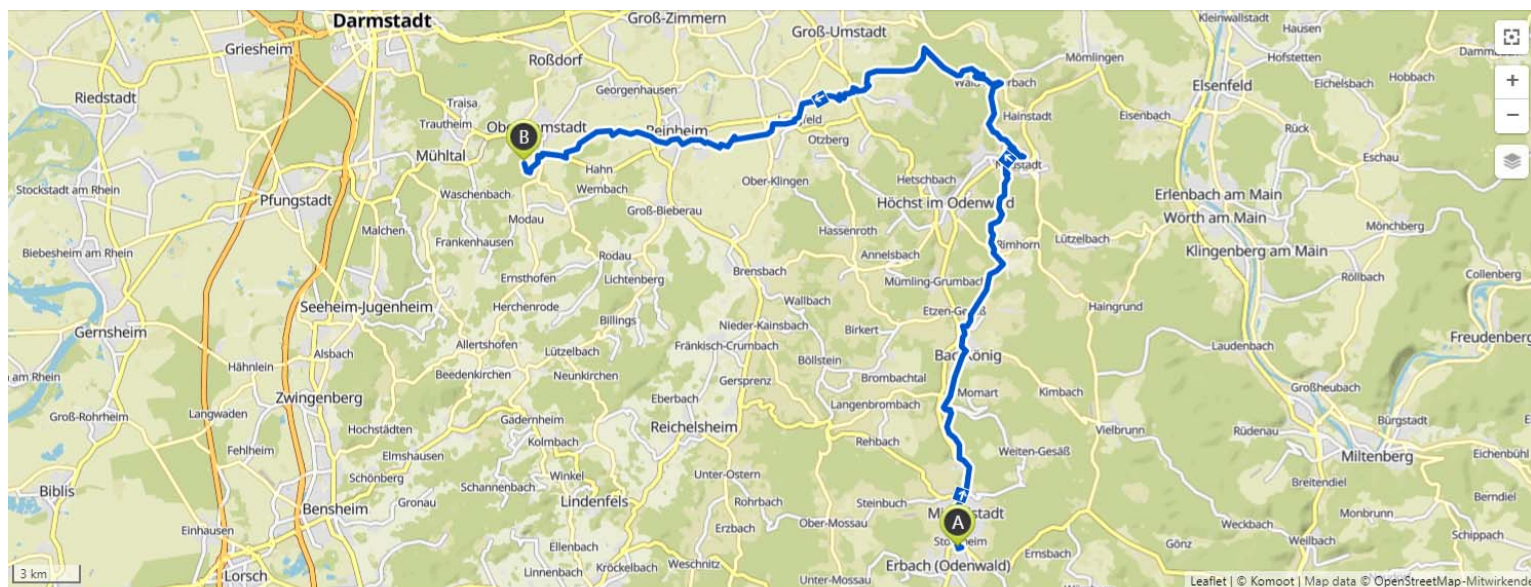
UNRESTRICTED

Tag 2, Samstag

geplante Abfahrt in Erbach ca. 9:00 Uhr

Schwer ⌚ 04:54 ↔ 55,7 km ⌀ 11,4 km/h ↗ 1 100 m ↘ 1 040 m

Schwere Mountainbike-Tour. Sehr gute Kondition erforderlich. Fortgeschrittene Fahrtechnik nötig.



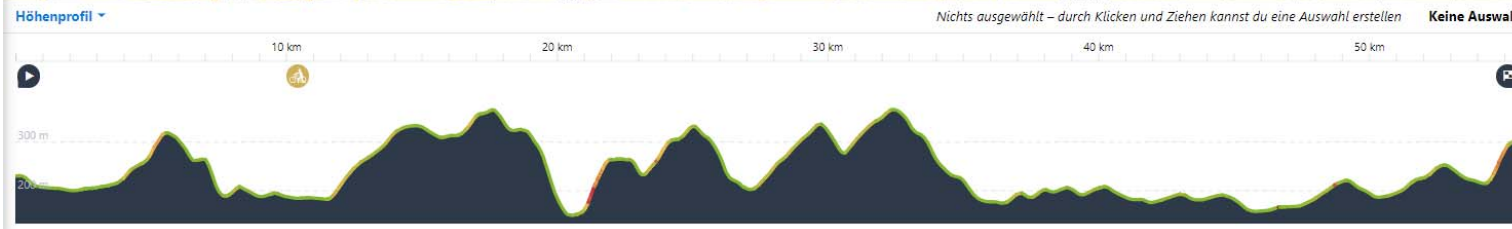
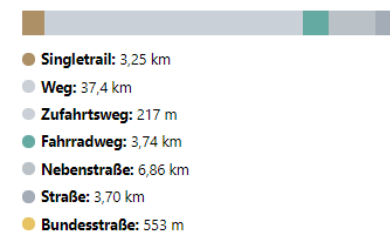
Start:

Erbach
über Michelstadt, Zell im
Odw., Bad König, an Höchst
vorbei zur Burg Breuberg,
Wald-Amorbach, an Groß-
Umstadt vorbei nach
Lengfeld, über Überau und
Reinheim nach
Ober-Ramstadt

Übernachtung:

Naturfreundehaus

WEGTYPEN



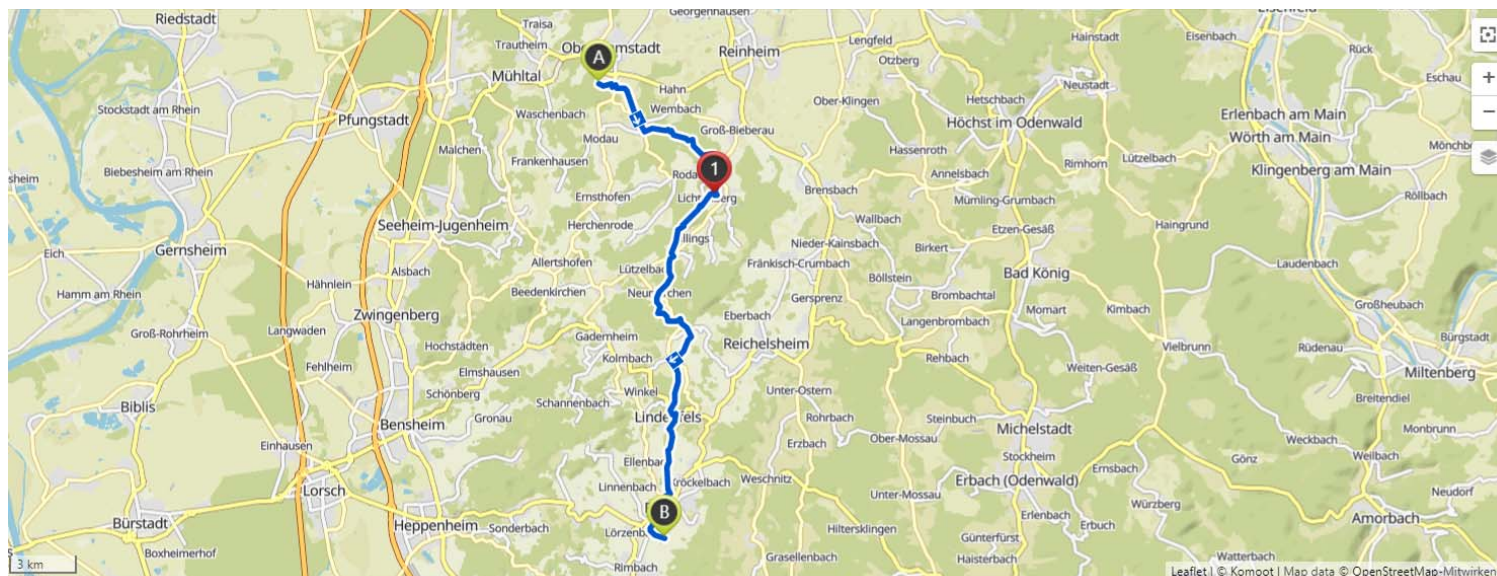
UNRESTRICTED

Tag 3, Sonntag

geplante Abfahrt in Ober-Ramstadt ca. 9:00 Uhr, Ankunft in Fahrenbach am frühen Nachmittag

Mittelschwer ⌚ 02:42 ↔ 30,4 km ⌀ 11,3 km/h ↗ 670 m ↘ 750 m

Mittelschwere Mountainbike-Tour. Gute Grundkondition erforderlich. Fortgeschrittene Fahrtechnik nötig.



Start:
Ober-Ramstadt
über Rohrbach nach
Lichtenberg zum Schloß,
vorbei an Billings und Steinau
nach Neunkirchen, über die
Neunkirchner Höhe an
Laudenau vorbei nach
Winterkasten, über Lindenfels
nach Fürth und zurück nach
Fahrenbach



WEGTYPEN

- Singletrail: 1,56 km
- Weg: 21,5 km
- Zufahrtsweg: < 100 m
- Fahrradweg: 940 m
- Nebenstraße: 5,08 km
- Straße: 1,27 km

UNRESTRICTED